




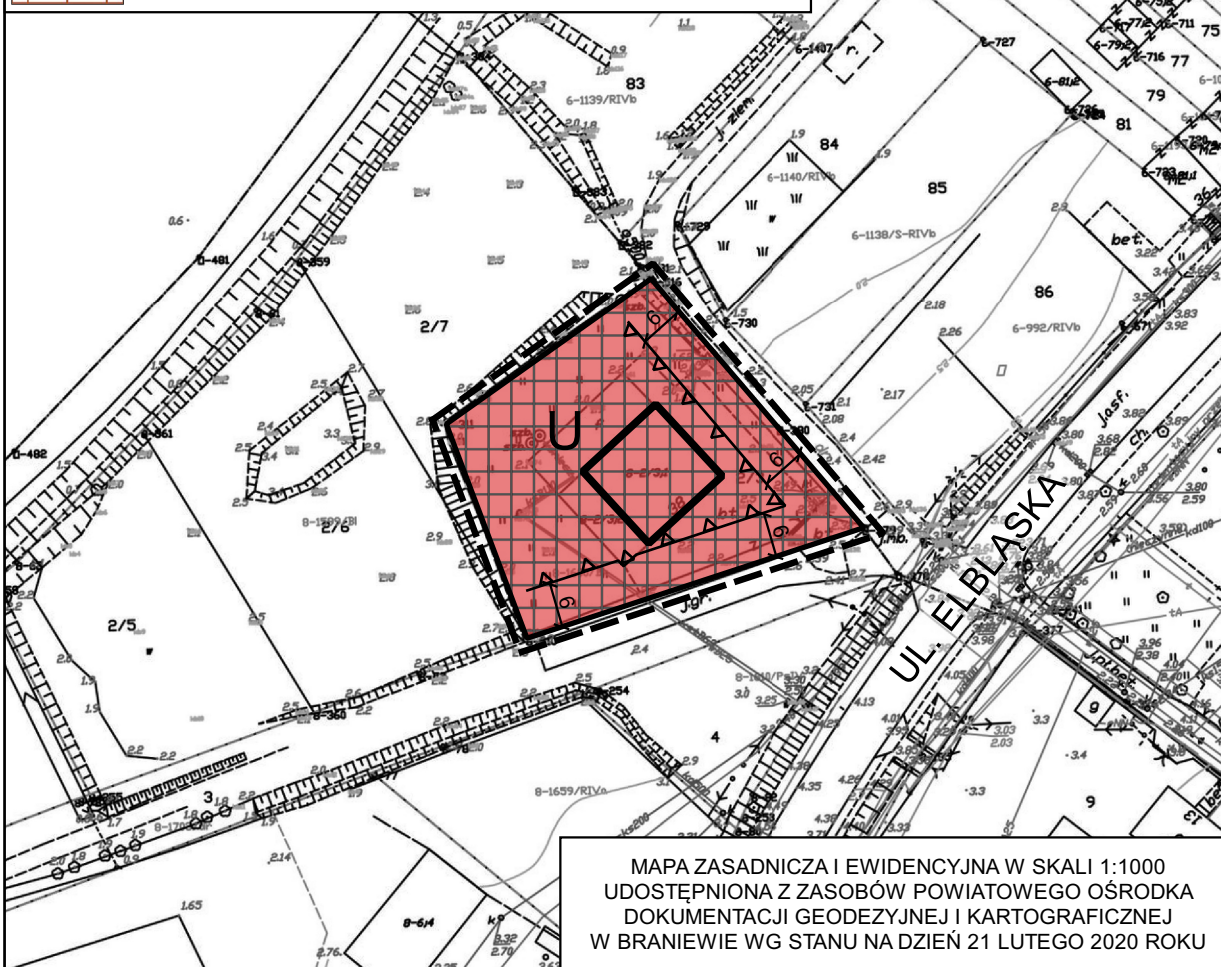


WYRYS ZE STUDIUM UWARUNKOWAŃ I KIERUNKÓW ZAGOSPODAROWANIA PRZESTRZENNEGO MIASTA I GMINY FROMBORK, PRZYJĘTEGO UCHWAŁĄ NR VI/58/15 RADY MIEJSKIEJ WE FROMBORKU Z DNIA 16 LIPCA 2015 ROKU

 GRANICA OBSZARU OBJĘTEGO ZMIANĄ MPZP

OZNACZENIA STUDIUM W GRANICACH ZMIANY MPZP I W BEZPOŚREDNIM SĄSIEDZTWIE

- | | |
|--|---------------------------------------|
|  | TERENY ZABUDOWY USŁUGOWEJ |
|  | TERENY ZABUDOWY MIESZKANIOWEJ |
|  | SZUWARY I ZAROŚLA |
|  | STREFA OCHRONY KRAJOBRAZU KULTUROWEGO |
|  | STREFA OCHRONY ARCHEOLOGICZNEJ |

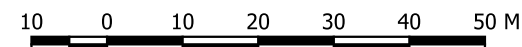


MAPA ZASADNICZA I EWIDENCYJNA W SKALI 1:1000
UDOSTĘPNIANA Z ZASOBÓW POWIATOWEGO OŚRODKA
DOKUMENTACJI GEODEZYJNEJ I KARTOGRAFICZNEJ
W BRANIEWIE WG STANU NA DZIEŃ 21 LUTEGO 2020 ROKU

ZMIANA MIEJSCOWEGO PLANU ZAGOSPODAROWANIA PRZESTRZENNEGO MIASTA FROMBORK DLA CZĘŚCI OBRĘBU GEODEZYJNEGO NR 8, DZIAŁKA NR 2/3

(POW. 0,1428 HA)




SKALA ORYGINAŁU 1:1000



ZAŁĄCZNIK NR 1 DO UCHWAŁY NR
RADY MIEJSKIEJ WE FROMBORKU Z DNIA

OZNACZENIA




ROZGRANICZENIA

-  GRANICA OBSZARU OBJĘTEGO ZMIANĄ MIEJSCOWEGO PLANU ZAGOSPODAROWANIA PRZESTRZENNEGO
-  LINIE ROZGRANICZAJĄCE TEREN O USTALONYM PRZEZNACZENIU I OKREŚLONYCH ZASADACH ZAGOSPODAROWANIA
-  NIEPRZEKACZALNE LINIE ZABUDOWY

PRZEZNACZENIE TERENU





-  TEREN ZABUDOWY USŁUGOWEJ

OCHRONA DZIEDZICTWA KULTUROWEGO I ZABYTKÓW


-  BUDYNEK W WOJEWÓDZKIEJ EWIDENCJI ZABYTKÓW
-  STREFA OCHRONY KRAJOBRAZU KULTUROWEGO
-  STREFA OCHRONY ARCHEOLOGICZNEJ

PROGNOZA ODDZIAŁYWANIA NA ŚRODOWISKO

POZYTYWNE USTALENIA

-  NIEPRZEKACZALNE LINIE ZABUDOWY
-  BUDYNEK W WOJEWÓDZKIEJ EWIDENCJI ZABYTKÓW
-  STREFA OCHRONY KRAJOBRAZU KULTUROWEGO
-  STREFA OCHRONY ARCHEOLOGICZNEJ

NEUTRALNE USTALENIA

-  TEREN ZABUDOWY USŁUGOWEJ